



SECRETARÍA DE AGRICULTURA,  
GANADERÍA, PESCA Y ALIMENTOS

## INFORME SEMANAL AL 27/03/08

- Evolución de los cultivos al 27/03/08
  - ❖ Precipitaciones
  - ❖ Cosecha Gruesa, Campaña 2007/08 (Algodón, Arroz, Girasol, Maíz, Maní, Poroto, Soja y Sorgo)
- Evolución de la Superficie Sembrada – Resumen
- Avance de la cosecha de Arroz, 2007/08
- Avance de la cosecha de Girasol, 2007/08
- Avance de la cosecha de Maíz, 2007/08
- Avance de la cosecha de Sorgo, 2007/08
- Área sembrada de granos y algodón, 1997/98-2006/07
- Volúmenes de producción de granos y algodón, 1997/98-2006/07
- Producción de cultivos en la República Argentina, 2006/07
- Humedad del suelo y aspectos del cultivo
- Registros pluviométricos semanales entre el 19/03/08 y el 25/03/08
- Mapa de Precipitaciones

# SECRETARIA DE AGRICULTURA, GANADERÍA, PESCA Y ALIMENTOS

## Dirección de Coordinación de Delegaciones

### PRECIPITACIONES (del 19/03 al 25/03)

En **Buenos Aires**, cayeron 5.3-42 mm en el extremo sur (casi todos en Bahía Blanca y Cnel. Rosales), 2-46 mm en el sudoeste, 11-36 mm en el sudeste, 14-50 mm en la zona Mar y Sierras, 33-138 mm en algunos partidos de la zona tradicional de invernada, 20-80 mm en la zona núcleo, y 35.5-120 mm en el centro-norte. En el oeste llovieron 18-135 mm, y hacia el centro, 14-147 mm.

**Córdoba** informó 2-20 mm en Gral. Roca y Pte. R. S. Peña, 11-40 mm en Unión y Marcos Juárez, 7-30 mm en Río Cuarto y Juárez Celman, 6-65 mm en los departamentos que integran la delegación Villa María, y 10-85 mm en los de San Francisco. En **San Luis**, 3-31 mm.

En **Entre Ríos**, se registraron 5-15 mm en los departamentos granarios del río Paraná, y 2.4-35 mm en otros puntos de la provincia.

Las lluvias fueron irregulares en **La Pampa**, tanto en el norte como en el sur. El rango fue de 3-47 mm, y no hubo precipitaciones en Rancul, Conhelo, Toay y Utracán.

En el norte de **Santa Fe**, solamente llovió en San Javier (38 mm). En el centro y sur, los registros se ubicaron en los 2-62 mm y 2-53 mm, respectivamente.

Para las provincias del NOA: 3-40 mm en **Salta**, 37-42 mm en **Jujuy**, 21-22 mm en **Catamarca**, 8-65 mm en **Tucumán**, y 2-72 mm en **Santiago del Estero**. Hacia el NEA, 5-10 mm en **Corrientes**.

### *EVOLUCION DE LOS CULTIVOS AL 27/03/08*

### COSECHA GRUESA – CAMPAÑA 2007/08

#### Algodón

El avance a nivel nacional se mantiene en 9 por ciento de la superficie cosechable, y los rindes obtenidos hasta el momento se ubican por debajo de los 1.000 kg/ha brutos, como promedio general.

Los lotes sembrados temprano (son pocos en el Departamento Cruz del Eje) ya están formando cápsulas. El resto está en plena floración.

Continúa la cosecha manual en **Santa Fe**, con bajos rindes, de lotes que se han visto arrebatados por las altas temperaturas y la sequía. En general, el estado de los cultivos es regular a bueno.

Continúan las primeras pasadas manuales en las distintas zonas productoras de **Santiago del Estero**, por el momento con rendimientos pobres. Algunos lotes del departamento Taboada sembrados con el sistema tradicional (surcos a 1 metro) están listos para ser defoliados. Para esta modalidad, se esperan rendimientos en torno a los 1300 y 1400 kilos de bruto por hectárea.

## **Arroz**

Prosiguió la cosecha de los lotes de arroz largo fino en los departamentos arroceros ubicados en el área de la delegación Rosario del Tala, en la provincia de **Entre Ríos**, con rindes que oscilaron entre los 60 y 90 qq/ha. Asimismo, se inició lentamente la recolección de los primeros lotes de arroz largo ancho, lográndose rendimientos de entre 50 y 60 qq/ha.

En el norte provincial, en la zona de la delegación Paraná, avanzó de manera significativa la cosecha de los dos tipos de arroz, con rindes que no variaron con respecto a la semana pasada.

En el departamento Garay, en la provincia de **Santa Fe**, se informa el avance de cosecha de los lotes de arroz largo fino, con valores de rinde inferiores a los obtenidos en semanas anteriores, disminuyendo el promedio a 55 qq/ha.

## **Girasol**

### **Buenos Aires**

Con ritmo constante continúan las labores de cosecha en ámbitos de la delegación Bahía Blanca, alcanzándose una superficie trillada del orden del 65%, los rindes superan los 11 qq/ha.

Las lluvias acontecidas, en forma excesiva, que han precipitado en ámbitos de la zona comprendida por la delegación Bolívar, han determinado la paralización en las tareas de recolección; habiéndose alcanzado una superficie cosechada cercana al 60% del total implantado, con rendimientos promedios de 22 qq/ha, considerándose buenos para la región.

El cultivo implantado en áreas de la delegación Bragado, se encuentra en madurez fisiológica, habiéndose iniciado la cosecha; la que fue interrumpida por factores climáticos (precipitaciones) y en algunos casos por cuestiones coyunturales. Los rendimientos de la oleaginosa son en promedio, superiores a los de la campaña anterior, los cuales rondan los 28 – 30 qq/ha.

En ámbitos de la delegación Junín, se ha llegado a la finalización de las labores de recolección, con rendimientos promedios logrados en el orden de los 32 qq/ha.

La cosecha se encuentra detenida en la región de la delegación Lincoln.

En la región de Pehuajó, se ha finalizado la cosecha de la oleaginosa, promediándose 24 qq/ha.

La evolución de la cosecha en la región de Pergamino, se encuentra cercana a la finalización, informándose una cobertura en la superficie trillada, del orden del 93%, con rendimientos que promedian los 25 qq/ ha; dicha cifra es considerada muy buena, dadas las adversas condiciones en las que se desarrolló el cultivo.

En zonas de la delegación Pigüé, dadas las circunstancias y a medida que las condiciones climáticas lo permiten, se ha avanzado en la cosecha, informándose un avance de tan solo el 18% del total implantado.

La trilla realizada en ámbitos de la delegación Tandil, a pesar de los inconvenientes, está presentando un avance paulatino, estimando que a la fecha, representa como promedio para esta delegación, un 28 %, con picos según zonas que superan el 40 %, obteniéndose rindes que oscilan entre 15 y 25 qq./ha. Respecto a la calidad se están obteniendo buenos porcentajes en materia grasa (48 a 50 %), como así también altos porcentajes en cuerpos extraños, acarreado esto descuentos importantes en las liquidaciones pertinentes.

El clima sigue húmedo y caluroso en ámbitos de Tres Arroyos. Se produjeron precipitaciones el día jueves 19 por la noche, en todos los partidos de la delegación, haciendo que la cosecha se parara nuevamente. Uno de los problemas además de la falta de piso, es la aparición de enfermedades criptogámicas en casi todos los lotes, concentrándose los ataques en la inflorescencia. Estos ataques, en la mayoría de los casos, producen pérdida de granos por podredumbre, y además una merma en la calidad, por aumento de la acidez en los granos que quedan; de todos modos, se cosechó el 40% de toda la delegación, con un rendimiento promedio de 15 qq/ha., los que respecto a la semana anterior, están aumentando, por haber entrado en cosecha varios lotes con buenos rindes.

El avance de recolección en ámbitos de la delegación Salliqueló, alcanzó el 90% del área implantada, sólo restan lotes que no alcanzaron la madurez ideal. En cuanto a calidad, los contenidos de materia grasa se mantienen en promedios de 48 a 49% y con altos contenidos de materias extrañas ( 4 a 5%).

La cosecha en toda la delegación Veinticinco de Mayo está suspendida.

### **Córdoba**

Se da por terminada la cosecha de esta oleaginosa, en ámbitos de la delegación Laboulaye; los rindes finales promedian los 22 quintales y su calidad industrial es muy buena.

### **Entre Ríos**

La cosecha de la oleaginosa se encuentra finalizada en ámbitos de la delegación Paraná, reportándose rindes promedios a los 21 qq/ha.

Prácticamente en la zona de la delegación Rosario del Tala, se ha finalizado con su cosecha, restando escasos lotes, aquellos que se tuvieron que sembrar tarde. Los rindes promedios se ubicarían alrededor de los 18 qq/ha.

## **La Pampa**

La ausencia de lluvias importantes en la mayor parte de la región comprendida por la delegación General Pico, ha permitido un avance importante y generalizado de los trabajos de cosecha. Los rangos de rendimientos de mayor frecuencia se ubican entre 1400 a 2200 kg/ha en el sector este y entre 400 y 1200 kg/ha en el sector oeste. Con estos parámetros se estima un rendimiento promedio que no superaría los 1200 kg/ha y se estima un avance de cosecha de aproximadamente el 90 %. A idéntica fecha de la campaña anterior el avance de cosecha ya había superado el 95 %. Con respecto a la calidad comercial, el valor promedio de Materia Grasa es levemente superior a 47.0 % y el de Materia Extraña 4.0 %.

El avance actual en la cosecha, en la zona de Santa Rosa, es del 85%; con rendimientos registrados de gran variabilidad, ya que los valores oscilan entre los 7 y 21 qq/ha, en las diferentes regiones pertenecientes a la delegación. Continúan las aplicaciones de defoliantes, a fin de facilitar el paso de las maquinarias abocadas a la trilla.

## **Santa Fe**

Se ha finalizado sin inconvenientes, la cosecha de la oleaginosa implantada en ámbitos de la delegación Venado Tuerto.

## **San Luis**

Las precipitaciones registradas, que en algunos casos han alcanzado los 120 mm, han generado grandes inconvenientes, lo que sumado a la actual situación coyuntural, ha impedido el avance en las tareas de cosecha. La superficie trillada alcanza el 51% de la superficie implantada, con rindes que oscilan entre 21 y 27 qq/ha .

## **Maíz**

### **Buenos Aires**

Continuó la cosecha en la zona que abarcan las delegaciones Pergamino, Junín y Lincoln, en el norte provincial, con valores de rendimiento que promediaron los 84 qq/ha.

En el área de la delegación Bragado se produjeron precipitaciones entre los días 19 y 25, las que acumularon entre 30 mm (zona este: Suipacha, Mercedes) y 110 mm (zona oeste: 9 de Julio). El cultivo de maíz se encuentra en general en finalización de llenado de granos y los más adelantados en madurez fisiológica. Se esperan rendimientos dispares según la ubicación geográfica del cultivo y la fecha de siembra. Se estima un rendimiento promedio de, aproximadamente, 65 qq/ha, existiendo valores extremos de 40 qq/ha y 100 qq/ha.

En la región central, el cultivo se encuentra en madurez fisiológica sin problemas sanitarios. De mantenerse las condiciones climáticas actuales, se comenzarían a cosechar los primeros lotes dentro de los próximos 7-10 días.

El buen contenido de humedad de los suelos en el área de las delegaciones Salliqueló y Pigüé, sumado a los días templados a cálidos, favorecen el llenado de los granos. En la zona de la delegación Tres Arroyos, el cultivo sigue su evolución normal, aunque los lotes presentan diferentes aspectos según la incidencia de las condiciones de sequía que sufrieron a lo largo de su desarrollo.

En el transcurso de la semana, se han producido registros pluviométricos en toda la jurisdicción de la delegación Tandil, con un máximo de 60 mm en la localidad de Gral. Madariaga y un mínimo de 13 mm en la localidad de Gral. Lavalle, las cuales resultan beneficiosas para el llenado de los granos. En general, salvo lotes puntuales, todos los cultivos implantados presentan poco desarrollo vegetativo, estimándose rindes por debajo de los históricos.

En la delegación Bahía Blanca, los lotes de maíz se encuentran entre las etapas de grano lechoso y pastoso. La humedad es adecuada a regular en el área de secano de Villarino, Coronel Rosales y Bahía Blanca, en tanto que, en el partido de Patagones, los suelos se encuentran en situación de sequía. La falta de humedad origina nuevas salidas con destino a reservas forrajeras en silos bolsa y pastoreos directos.

### **Córdoba**

Las condiciones fueron propicias para la continuidad de la cosecha de este cereal en el ámbito de la delegación Laboulaye, registrándose un importante avance. Los rindes mejoran lentamente, determinando un valor promedio de 70 qq/ha.

Continuó la trilla en el ámbito de la delegación Marcos Juárez, con rendimientos que superan ampliamente todos los pronósticos. El mayor avance se dio en la zona norte donde se estima un 70% de la superficie ya recolectada y rindes que promedian los 65 a 70 qq/ha. En el área central del departamento Marcos Juárez, se estima un avance del 65%, con rindes importantes que superan los 90 qq/ha. Al sur, en la zona de influencia de Alejo Ledesma, se ha cosechado el 50% del área con rindes muy variados que promedian los 75 qq/ha. Al sur y al oeste del departamento Unión, el avance es de un 30%. En la región centro-este del departamento los rindes son muy buenos, con un valor promedio de 95 qq/ha y se estima trillado un 45 a 50% de la superficie. En la zona de influencia de Bell Ville, los rindes decaen estando por debajo de los 90 qq /ha.

Durante esta última semana se ha iniciado la cosecha en los departamentos General San Martín, Río Segundo y Tercero Arriba, en jurisdicción de la delegación Villa María, con rindes que van desde los 40 qq/ha hasta los 90 qq/ha.

Aunque se produjeron lluvias durante los últimos días, se pudieron levantar algunos lotes de maíces de primera en los departamentos San Justo y Colón, pertenecientes a la delegación San Francisco, con buenos valores de rinde. Continúa la confección de reservas para consumo animal.

### **Entre Ríos**

La cosecha de este cereal se encuentra prácticamente finalizada restando escasos lotes de maíz de primera, principalmente en la zona sur de la provincia, y los de segunda. El rinde promedio se ubica en los 56 qq/ha.

### **La Pampa**

En la delegación General Pico se registraron precipitaciones aisladas y de irregular intensidad los días 20 y 22 en algunas localidades de los departamentos de Chapaleufú y Maracó. La totalidad de la superficie sembrada se encuentra en madurez comercial. Con excepción de los sectores ubicados al norte y este de la región, el aspecto general del cultivo es irregular con tendencia a mayor cantidad de lotes calificados como regular y malo.

En la delegación Santa Rosa, el clima sigue beneficiando a los maíces sembrados a fines de noviembre los que se encuentran en etapa de grano lechoso/pastoso, con muy buenas perspectivas de rendimientos. A los sembrados en octubre y principios de noviembre, las últimas precipitaciones sólo ayudaron a retardar la senescencia foliar y a terminar el llenado de los granos, aunque no a revertir las consecuencias de la pobre fecundación sufrida por la sequía, que afectó al cultivo durante la floración, por lo que se estiman bajas productividades. Hay algunos lotes con un 25% de humedad que, en cuanto se produzcan las primeras heladas serán cosechados. Se están realizando muchos silos de planta completa y granos.

### **Santa Fe**

En la zona de la delegación Rafaela se registraron lluvias dispares con registros que oscilaron entre 2 y 62 mm, que, de todas maneras, no impidieron el avance de la recolección de lotes de maíz de primera. Los de siembra tardía, en general, se encuentran en buen estado, evolucionando en etapa de llenado de grano.

El avance actual de la cosecha en la zona de la delegación Cañada de Gómez se estima en alrededor del 73%. La misma se llevó a cabo con buenas condiciones climáticas a excepción de 2 días de lluvia. Si bien los rendimientos de los primeros lotes trillados mostraron una gran dispersión (entre 50 y 100 qq/ha), con el avance de las tareas se están obteniendo valores, en general, sensiblemente mayores a los inicialmente esperados. Por ejemplo, en los departamentos Iriondo, Belgrano y el sudeste de San Martín el rinde promedio supera los 85-90 qq/ha; en el departamento San Jerónimo y el noroeste del departamento San Martín es menor (70-75 qq/ha). El promedio general de la delegación es de, aproximadamente, 84 qq/ha.

En la región de la delegación Casilda se lleva cosechado, hasta el momento, aproximadamente el 60% de las hectáreas aptas para la trilla, refiriéndose escasos problemas de pisos para tales labores. Los rendimientos actuales han estado fluctuando alrededor de la media de los 80 qq/ha, con máximos de 100 qq/ha en zonas favorecidas por precipitaciones y mínimos de 50 qq/ha en los campos que suman los efectos del déficit hídrico a las heladas tardías. También ha podido observarse que muchos lotes de maíz, manifiestan caída de espigas y quebrado de plantas, en algunos casos las mismas se han descalzado debido a fuertes vientos, produciendo pérdidas significativas. Una de las causas que ha obrado como factor determinante a este respecto, puede haber sido la marcada presencia de roya en los lotes de maíz, afección que produce una removilización desde el tallo, debilitándolo y volviéndolo quebradizo. El maíz de segunda sigue manifestando una evolución adecuada y ha recuperado buenos índices de humedad en la mayor parte del área.

En el departamento de General López, continúa muy lentamente la cosecha y los rendimientos promedian los 92 qq/ha.

### **San Luis**

Durante el período comprendido entre el 19 y el 25 del corriente mes, se registraron lluvias en varias localidades de la provincia, las cuales variaron entre los 5 y los 120 mm. Prosigue la cosecha de los lotes de maíz temprano en el departamento Ayacucho y comenzó en Coronel Pringles y La Capital, con un rinde promedio de 67 qq/ha.

## **NOA**

El estado general del cultivo en las provincias de **Salta y Jujuy**, es bueno salvo en aquellos lotes más bajos, donde el exceso de humedad probablemente provoque una disminución en los rindes. Los maíces más adelantados se encuentran en floración-espigazón.

En la provincia de **Tucumán**, los lotes de maíz están en muy buenas condiciones, estimándose buenos valores de rendimiento.

Las lluvias en la zona este de la provincia de **Santiago del Estero**, han reducido su intensidad en el corriente mes; no obstante ello las perspectivas siguen siendo favorables, esperándose nuevos registros para este fin de semana. En el sudeste, la cosecha de los lotes tempranos avanza lentamente, con rendimientos muy variables, promediando los 45 qq/ha. Los implantados hacia la segunda quincena de diciembre se encuentran en grano lechoso, y de producirse nuevas lluvias en la semana, se espera que los rendimientos se ubiquen (en promedio) por encima de los 50 qq/ha en la zona de Bandera, y en torno a los 45 qq en la zona de Los Jurés. Los maíces implantados en la segunda quincena de enero se encuentran en comienzos de floración. En todos los casos, los ataques de cogollero son intensos, por lo que la aplicación de insecticidas es permanente en la zona.

## **Maní**

En ámbitos de la delegación Laboulaye, provincia de **Córdoba**, se estima que en unos 10 días más podrían levantarse los primeros lotes. Los maniceros auguran producciones de 40 quintales/ha en caja.

Se ha comenzado a arrancar este cultivo en los departamentos General San Martín y Río Segundo, correspondientes a la delegación Villa María. Hay departamentos en donde faltan 15-20 días para comenzar a arrancarlo.

## **Poroto**

No pudo finalizar la siembra de alubia en **Salta y Jujuy**, la cual continúa con un grado de avance del 87% y 91%, respectivamente.

## **Soja**

### **Buenos Aires**

El estado de los plantíos en la región comprendida por la delegación Bahía Blanca, es bueno, atravesando las fases fenológicas de R5/R6; observándose el cultivo implantado en las áreas de secano, en recuperación con posterioridad a las precipitaciones acontecidas en el último período.

Las copiosas precipitaciones registradas en ámbitos de Bolívar, han impedido la cosecha; solamente, y a modo experimental se ha dado inicio en algunos lotes.

La información remitida desde la zona de Bragado, indica que el cultivo de primera se encuentra en estado de fructificación (R8) en todos los ciclos de madurez. Se



estiman mermas en los rindes dadas las condiciones de altas temperaturas y falta de humedad imperantes durante la evolución del mismo, afectando de manera directa sobre los factores determinantes del rendimiento. Se siguen realizando controles químicos en lotes afectados por chinches, previo monitoreo de los mismos, con insecticidas, cuyo principio activo principal es el endosulfán; junto con esta aplicación, se está empleando fungicidas para el control de las enfermedades de fin de ciclo, debido a los pronósticos de precipitaciones.

El cultivo de soja de segunda se encuentra en estado reproductivo (R3/R4), observándose con menor desarrollo y crecimiento que en campañas precedentes. Las precipitaciones ocurridas en las últimas semanas han favorecido a la recuperación del cultivo, a la espera de que las mismas reduzcan lo perdido por efecto de la sequía.

Las sojas de primera implantadas en áreas de la delegación Lincoln, se encuentran en madurez comercial, habiéndose dado por iniciadas las labores de cosecha, las cuales actualmente se encuentran detenidas. Con respecto a las de segunda, se encuentran atravesando la fase fenológica R7, en buen estado general; se han detectado ataques ya controlados de chinches, sin más mención de afecciones sanitarias.

Las tareas de cosecha en la región comprendida por la delegación Pergamino son incipientes, y corresponden a aquellos lotes de soja de primera de grupos de madurez cortos; lo restante se encuentra en fases de madurez fisiológica. Las sojas de segunda continúan recuperándose por efecto de las precipitaciones registradas en el último período, en estado de plena floración y sin registros de daños por problemas sanitarios.

La buena humedad y los días templados a cálidos que vienen sucediendo en la región comprendida por la delegación Pigüé, están resultando favorables en la etapa de llenado de granos, lo cual remite a obtener buenos rindes finales.

La buena recuperación del cultivo de segunda implantado en áreas de la delegación Tandil, en respuesta a las lluvias ocurridas recientemente, han generado una mejor expectativa, por lo menos respecto al desarrollo y formación de granos. En cuanto a las sojas de primera, si bien su aspecto general es bueno, ya se encuentran afectadas, dado que el número de vainas es menor, lo cual redundará en mermas en el rinde final.

En ámbitos de Tres Arroyos, el estado general de los cultivos más atrasados, es bueno. Las sojas de primera que se mantienen, han evolucionado en forma satisfactoria, así como los lotes de soja de segunda.

La soja de primera realizada en la zona de Salliqueló, se encuentra apta para su recolección, estimándose que en los próximos días se dará inicio a las labores de cosecha.

Continúan observándose ataques de chinches en menor intensidad que en semanas anteriores, en los plantíos realizados en ámbitos de la delegación Veinticinco de Mayo; en lo que respecta a enfermedades de hoja se realizan aplicaciones preventivas, dadas las condiciones de humedad y temperatura imperantes. Hay anegamientos de lotes bajos dado las intensas lluvias de esta última semana.

## **Córdoba**

Se hizo más sostenida la trilla de las primeras sojas que se encuentran implantadas en ámbitos de Laboulaye, particularmente en localidades del departamento Peña; los rindes aún son bastante dispares, aunque podrían promediarse en los 26 quintales. El grueso del cultivo atraviesa las etapas finales de maduración.

El cultivo de primera emplazado en ámbitos de la delegación Marcos Juárez, atraviesa las fases R7/R8 de forma generalizada, con excepción de algunos lotes pertenecientes a grupos de madurez IV y VI. El grado de avance en la cosecha promedia el 29% de la superficie, informándose que hacia el norte de la delegación, la superficie cosechada alcanza el 40%, con rindes que promedian los 30 qq/ha; hacia el oeste, la trilla se encuentra demorada, ya que representa solamente un 20% de la superficie, con rindes cercanos a los 30qq/ha; hacia el sur del departamento Bell Ville, el avance es del 25%. En el departamento Marcos Juárez, en la zona central, se ha recolectado hasta la fecha el 30% con rendimientos del orden de los 40 qq/ha. En tanto que el cultivo de segunda, se encuentra afectado por las altas temperaturas reinantes, lo que ha acelerado el proceso de senescencia, con gran cantidad de lotes que presentan enfermedades fúngicas, cuyas sintomatologías son similares al ataque de Septoria, Cercospora y Macrophomina. Se ha detectado la presencia de orugas defoliadoras, con lotes muy afectados, mientras que se continúan realizando controles de chinches.

Debido a las lluvias producidas en la semana en la zona comprendida por la delegación San Francisco, no fueron muchos los lotes cosechados en los departamentos San Justo y Colón; los rindes van desde los 25 a los 40 qq./ha. Con respecto a la soja de segunda los lotes continúan normalmente con su ciclo de crecimiento y desarrollo. Se continúan con los controles químicos de chinches e isocas (anticarsia).

Los lotes sembrados temprano, (grupos cortos), en Villa María y el ámbito de la delegación, se han comenzado a cosechar durante la semana pasada (Departamentos General San Martín, Río Segundo y Tercero Arriba). Los rindes van entre los 18-20 qq/ha, hasta los 30-35 qq/ha. El resto de los lotes, sembrados más tarde, están en óptimas condiciones, no presentando plagas significativas.

### **Entre Ríos**

Se ha dado inicio a la recolección de la oleaginosa en la zona comprendida por la delegación Paraná, con un avance en las labores que representa un 2% de la superficie total implantada; los rindes se ubican en valores cercanos a 28 qq/ha.

Lentamente se va generalizando la cosecha en áreas de la delegación Rosario del Tala, sobre todo en las zonas de lotes de primera, sembrados con grupos de madurez corta; los rindes obtenidos son dispares, (entre 15 y 30 qq/ha), siendo por el momento, los promedios, inferiores a las expectativas. En su mayoría el estado fenológico de las sojas de primera se encuentra en fases R5/R8, mientras que las de segunda en R3/R5. Se continúan realizando controles de chinches, y preventivos para enfermedades de fin de ciclo. Se observa gran deterioro en los lotes implantados (tanto de primera como de segunda) en la región suroeste de la delegación, ya que las precipitaciones acaecidas fueron insuficientes para revertir los efectos del estrés hídrico tolerado.

### **La Pampa**

El aspecto general del cultivo implantado en la región de General Pico, es calificado como bueno. La mayor parte, se encuentra en la etapa fenológica R6 (las vainas tienen semillas verdes que llenan completamente la calidad del fruto en algunos de los cuatro nudos del tallo principal) a R7 (alguna vaina sobre el tallo principal alcanza su color típico de maduración) y en algunos sectores ubicados al noreste, se han iniciado los trabajos de cosecha con rendimientos que oscilan entre 2500 a 3000 kg/ha, con valores máximos que superan los 4000 kg/ha. Con respecto a los cultivos de segunda, los lotes más adelantados han ingresado a la etapa fenológica de R2. El aspecto general del cultivo es calificado como bueno, con excepción de los lotes sembrados durante la primera quincena de enero.

## Santa Fe

Los lotes de siembras tempranas realizados en la región de Avellaneda, presentan un aspecto general muy variable, ya que se observan lotes buenos a malos, lo que es debido a la alta irregularidad en la distribución de precipitaciones acontecidas en la región. Los más afectados, se estiman con daños irreversibles, a lo que se suma un importante ataque de trips. Los de siembra tardía, también presentan lotes con aspecto crítico. Algunos serán abandonados, y otros verán reducidos los rindes.

En ámbitos de la delegación Cañada de Gómez, las tareas de trilla se han ido extendiendo en el transcurso de la última semana hacia el resto de la zona; el grado actual de avance es de aproximadamente el 20%. Los rendimientos de los primeros lotes cosechados presentaron una gran dispersión de valores (20-50 qq/ha); con el transcurso de las tareas, principalmente en el sur de la zona, los mismos se están estabilizando, en promedios superiores a los inicialmente esperados (38-40 qq/ha). Para los primeros lotes cosechados, la calidad de los granos fue regular a mala, reportándose abundante presencia de granos verdes y manchados; en los ingresos recientes la calidad ha ido sensiblemente mejorando. El estado fenológico del cultivo de segunda va desde R6 hasta R7 en los cultivares de ciclos más cortos. Se observan lotes con marcados signos de deterioro, (intensas defoliaciones, pérdida de vainas y madurez anticipada) principalmente en el NO del departamento San Martín y NO del departamento Belgrano, aunque en los últimos días el problema se ha ido generalizando en la mayor parte del área.

La cosecha de soja de primera en ámbitos de la delegación Casilda, avanzó a fines de la semana pasada hasta un nivel aproximado al 15 % de la superficie total. En el área que se pudo recolectar se confirmaron los rendimientos esperados, especialmente para variedades de grupo III, las que llegaron en muchos casos a los 40 qq/ha, con calidad dispar, ya que se detectó algo de grano verde y en otros casos la humedad superó al 15 %. Actualmente existe una gran superficie en condiciones de cosecha, las que de no trillarse y producirse lluvias comenzarían con algunos problemas de desgrane y caída de chauchas. Para la soja de segunda se ha complicado sensiblemente el panorama, a causa de la conjunción de falta de lluvias y altas temperaturas. Es probable que las precipitaciones hayan sido demasiado tardías, ya que se observó caída de chauchas y la interrupción del proceso de formación de granos. No hay un gran desarrollo de las plantas, las que no han logrado altura y despeje como para alentar buenas expectativas de rindes. A consecuencia de los monitoreos de precosecha, con recuentos de vainas y granos surge que habrá lotes con rindes de 10 a 15 quintales, lo que significa una gran merma respecto de la campaña anterior, mientras que los mejores lotes establecerán una media cercana a los 25 quintales. Se han finalizado las fumigaciones con insecticidas y fungicidas preventivos.

Las sojas de primera implantadas en la región de Rafaela, se encuentran en etapas que van desde R6 a R8, y para las de segunda en R3 y R5, siendo determinante para su estado la fecha de siembra. Continúan realizándose controles de chinches, y tratamientos preventivos y de control de enfermedades de fin de ciclo.

La cosecha en áreas de Venado Tuerto, se realiza a bajo ritmo, reportándose para los primeros lotes cosechados rendimientos cercanos a los 44 qq/ha. Para la soja de segunda, se observan los plantíos con buen estado general, sin presencia de plagas ni enfermedades, atravesando el estado fenológico R6/R7.

## **San Luis**

Se empezaron a cosechar algunos lotes con rindes que oscilan entre los 15 hasta los 28 qq por hectárea.

## **Santiago del Estero**

Continúa lentamente la cosecha de los escasos lotes implantados en primavera en la zona sudeste, con rendimientos en general bajos, variando entre los 8 y 13 qq/ha. Dichos lotes han sufrido durante los meses de diciembre y enero (formación y llenado de granos), la falta de lluvias y las elevadas temperaturas, lo cual ha determinado los pobres resultados en cuanto a volúmenes y calidad de grano. Los lotes sembrados entre la primera quincena de diciembre hasta la segunda quincena de enero evolucionan en general, favorablemente, aunque se requieren nuevas lluvias para mejorar su situación y asegurar rendimientos (en los de diciembre) de entre 18 y 20qq. Los ataques de oruga defoliadora continúan; aunque con menor intensidad, y bien controlados mediante aplicaciones de insecticidas. En inmediaciones de Los Jurés, de producirse las lluvias anunciadas para los días jueves y viernes, se esperan rendimientos en torno a los 23 qq en las sojas sembradas a fines de diciembre. En el noroeste provincial, nuevas lluvias en la semana han generado las condiciones predisponentes para la aparición de la roya asiática, pero la misma permanece por el momento circunscripta al departamento Jiménez. En este sentido, no cesan las aplicaciones preventivas.

## **Tucumán**

El cultivo continúa evolucionando normalmente y se encuentra cercano a la madurez fisiológica. Con respecto a las enfermedades, se puede decir que en general hay buen control de los focos que aparecieron de roya de la soja y de enfermedades de fin de ciclo, debido a que existe una importante protección de los mismos con funguicidas, estimándose que en más del 75% del área se realizaron controles químicos.

## **Sorgo**

### **Buenos Aires**

El cultivo continúa su evolución sin mayores dificultades. La etapa fenológica predominante es llenado de grano, con algunos lotes que ya se encuentran en madurez comercial en el norte provincial, en donde ya comenzó la cosecha de manera incipiente, alcanzándose rindes que promedian los 67 qq/ha.

### **Córdoba**

Avanzó la trilla en el área de la delegación Marcos Juárez, con rendimientos que van de los 50 a los 80 qq/ha.

Se ha iniciado la cosecha en el departamento General San Martín, en la delegación Villa María, con rindes de 60-68 qq/ha. En sorgos tardíos, en la última semana, se ha hecho control de mosquita del sorgo.

En el área de la delegación San Francisco, las lluvias ocurridas contribuyen al desarrollo del cultivo. Los sorgos más adelantados se encuentran en la etapa de llenado de grano.

### **Entre Ríos**

Avanzó de manera importante la cosecha en toda la provincia. En la delegación Rosario del Tala los rindes de granos secos continúan muy dispares, según las lluvias recibidas a lo largo de su ciclo o el paquete tecnológico aplicado, variando entre 30 y 80 qq/ha. Prácticamente, se han levantado todos los lotes que se destinan para silos de planta entera.

### **La Pampa**

El aspecto general del cultivo en la zona de la delegación General Pico es calificado como bueno a regular, encontrándose en la etapa fenológica que va de grano lechoso a grano pastoso.

Los lotes de sorgo de la delegación Santa Rosa presentan un muy buen desarrollo, en plena etapa de llenado de grano. Continúa realizándose el control de la mosquita de la panoja en los cultivos más adelantados, sembrados en noviembre. Se esperan muy buenos rendimientos.

### **Santa Fe**

Prosiguió la cosecha en la delegación Rafaela con rendimientos variables según zonas, en función de las dispares lluvias recibidas durante el ciclo. El mayor avance corresponde a los departamentos San Justo, La Capital y Las Colonias. Los lotes más atrasados presentan una buena evolución, transitando la etapa de llenado de granos.

También avanzó la trilla en la zona de la delegación Cañada de Gómez, lográndose un rendimiento promedio estimado de 72 qq/ha, aproximadamente.

En el área de la delegación Casilda, existe un reducido número de lotes que se encuentran en condiciones de ser recolectados, mientras que la mayoría está finalizando el período de madurez. En campos del departamento Caseros y algunos de San Lorenzo y Constitución, se esperan rindes cercanos a los 75 qq/ha de promedio, mientras que en zonas marginales de Rosario los rindes caerían hasta 50 - 55 qq/ha. La cosecha se realizará luego de que se recolecte la soja y probablemente también sea posterior a la del maíz.

Se levantaron algunos lotes en el departamento Gral. López, siendo el rinde promedio alcanzado de 58 qq/ha.

### **NOA**

Se cosecharon algunos lotes en la zona sudeste de la provincia de **Santiago del Estero**, los que arrojan, por el momento, rendimientos muy variables, de 20 a 60 qq/ha. Esta variabilidad está asociada a la dispersión que mostraron las lluvias, aún dentro de una misma zona en las etapas críticas del ciclo, a la diferente precocidad de las variedades empleadas, y a las diversas fechas de siembra empleadas. Hacia Los Juríes (departamento

Taboada), se esperan rendimientos en torno a los 35 qq/ha en lotes que muestran escaso grado de tecnificación. Continúa siendo intenso el ataque de cogollero, lo que motiva permanentes medidas de control.

**ESTIMACIONES AGRICOLAS**  
**27/03/08**

Si desea alguna aclaración respecto a la información presentada en este informe, puede comunicarse con el (011) 4349-2758/93 o vía e-mail a: [prosiip@mecon.gov.ar](mailto:prosiip@mecon.gov.ar).

*Evolución de la Superficie Cosechada*

*Semana al 27/03/08*

**MAIZ**

Provincia	Campaña				Area cosechada al:	
	06/07	07/08	06/07	07/08	20/03/08	27/03/08
	en %		en ha		en %	
Buenos Aires	22	10	157.702	88.070	8	10
Córdoba	6	25	56.265	301.520	13	25
Entre Ríos	78	89	130.389	180.610	82	89
La Pampa	1	0	1.680	0	0	0
Santa Fe	43	43	133.892	169.790	35	43
Resto del País	15	4	69.113	21.230	3	4
<b>Total</b>	<b>19</b>	<b>22</b>	<b>549.041</b>	<b>761.220</b>	<b>16</b>	<b>22</b>

**GIRASOL**

Provincia	Campaña				Area cosechada al:	
	06/07	07/08	06/07	07/08	20/03/08	27/03/08
	en %		en ha		en %	
Buenos Aires	80	51	942.755	692.320	28	51
Córdoba	91	97	92.647	104.550	84	97
Entre Ríos	100	99	53.900	66.900	87	99
La Pampa	96	88	329.934	355.900	78	88
Santa Fe	100	100	191.500	243.300	99	100
Resto del País	95	88	463.125	394.270	85	88
<b>Total</b>	<b>88</b>	<b>71</b>	<b>2.073.860</b>	<b>1.857.240</b>	<b>59</b>	<b>71</b>

AVANCE DE LA COSECHA DE ARROZ  
CAMPAÑA: 2007/08(\*)

DELEGACION		AREA SEMBRADA							AREA	AREA
		21/2	28/2	6/3	13/3	20/3	27/3	PERDIDA	COSECHADA	
CORRIENTES	LA	2.400	-	-	-	-	-	-	-	0
	LF	77.600	-	-	4	12	32	45	-	34.920
	M	0	-	-	-	-	-	-	-	0
<b>Total CORRIENTES</b>		<b>80.000</b>	<b>0</b>	<b>0</b>	<b>4</b>	<b>12</b>	<b>31</b>	<b>44</b>	<b>0</b>	<b>34.920</b>
CHACO	LA	0	-	-	-	-	-	-	-	0
	LF	6.000	-	3	8	15	15	15	-	900
	M	0	-	-	-	-	-	-	-	0
<b>Total CHACO</b>		<b>6.000</b>	<b>0</b>	<b>3</b>	<b>8</b>	<b>15</b>	<b>15</b>	<b>15</b>	<b>0</b>	<b>900</b>
Paraná	LA	3.600	-	-	-	-	11	44	-	1.584
	LF	29.700	-	2	3	7	34	58	-	17.230
	M	0	-	-	-	-	-	-	-	0
	<b>Total</b>	<b>33.300</b>	<b>0</b>	<b>2</b>	<b>3</b>	<b>7</b>	<b>32</b>	<b>56</b>	<b>0</b>	<b>18.814</b>
R. del Tala	LA	4.500	-	-	-	-	-	8	-	360
	LF	33.000	-	-	-	1	5	15	-	4.950
	M	0	-	-	-	-	-	-	-	0
	<b>Total</b>	<b>37.500</b>	<b>0</b>	<b>0</b>	<b>0</b>	<b>1</b>	<b>4</b>	<b>14</b>	<b>0</b>	<b>5.310</b>
<b>Total ENTRE RIOS</b>		<b>70.800</b>	<b>0</b>	<b>1</b>	<b>1</b>	<b>4</b>	<b>17</b>	<b>34</b>	<b>0</b>	<b>24.124</b>
FORMOSA	LA	0	-	-	-	-	-	-	-	0
	LF	5.000	-	-	5	18	25	30	-	1.500
	M	0	-	-	-	-	-	-	-	0
<b>Total FORMOSA</b>		<b>5.000</b>	<b>0</b>	<b>0</b>	<b>5</b>	<b>18</b>	<b>25</b>	<b>30</b>	<b>0</b>	<b>1.500</b>
Avellaneda	LA	2.000	-	5	8	15	20	20	-	400
	LF	17.000	-	15	30	50	60	60	-	10.200
	M	0	-	-	-	-	-	-	-	0
	<b>Total</b>	<b>19.000</b>	<b>0</b>	<b>14</b>	<b>28</b>	<b>46</b>	<b>56</b>	<b>56</b>	<b>0</b>	<b>10.600</b>
Rafaela	LA	100	-	-	-	-	-	-	-	0
	LF	3.900	-	-	35	40	46	60	-	2.340
	M	0	-	-	-	-	-	-	-	0
	<b>Total</b>	<b>4.000</b>	<b>0</b>	<b>0</b>	<b>34</b>	<b>39</b>	<b>45</b>	<b>59</b>	<b>0</b>	<b>2.340</b>
<b>Total SANTA FE</b>		<b>23.000</b>	<b>0</b>	<b>12</b>	<b>29</b>	<b>45</b>	<b>54</b>	<b>56</b>	<b>0</b>	<b>12.940</b>
<b>TOTAL PAIS</b>	LA	12.600	0	1	1	2	6	19	0	2.344
	LF	172.200	0	2	6	14	29	42	0	72.040
	M	0	0	0	0	0	0	0	0	0
	<b>Total</b>	<b>184.800</b>	<b>0</b>	<b>2</b>	<b>6</b>	<b>13</b>	<b>28</b>	<b>40</b>	<b>0</b>	<b>74.384</b>
06/07		168.010	3	16	25	32	43	50	-	-

Referencias del Tipo: LA, largo ancho; LF, largo fino; M, mediano.

Las AREAS están expresadas en hectáreas.

(\*) Cifras Provisorias.

ESTIMACIONES AGRICOLAS

S.A.G.P.y A.



AVANCE DE LA COSECHA DE GIRASOL  
CAMPAÑA: 2007/08(\*)

DELEGACION	AREA							AREA PERDIDA	AREA COSECHADA
	SEMBRADA	21/2	28/2	6/3	13/3	20/3	27/3		
Bahía Blanca	27.900	-	-	-	-	42	65	-	18.140
Bolívar	35.900	-	-	3	22	54	60	-	21.540
Bragado	10.500	-	-	-	50	55	60	-	6.300
Junín	2.900	-	-	-	50	80	100	-	2.900
Lincoln	15.300	-	1	5	62	92	92	-	14.080
Pehuajó	82.100	-	-	30	79	90	100	-	82.100
Pergamino	14.650	-	15	25	68	89	93	-	13.620
Pigüé	120.000	-	-	-	3	3	18	-	21.600
Salliqueló	230.000	-	1	17	42	58	91	-	209.300
Tandil	205.000	-	-	-	-	11	28	-	57.400
T.Arroyos	600.000	-	-	-	-	13	40	-	240.000
25 de Mayo	11.600	-	-	-	16	46	46	-	5.340
<b>BUENOS AIRES</b>	<b>1.355.850</b>	<b>0</b>	<b>0</b>	<b>5</b>	<b>15</b>	<b>28</b>	<b>51</b>	<b>0</b>	<b>692.320</b>
Laboulaye	62.000	-	4	17	23	77	100	-	62.000
M. Juárez	5.650	-	32	48	100	100	100	-	5.650
Río Cuarto	30.000	-	-	10	50	90	90	-	27.000
S. Francisco	8.700	48	48	100	100	100	100	-	8.700
Villa María	1.196	-	-	-	100	100	100	-	1.200
<b>CORDOBA</b>	<b>107.546</b>	<b>4</b>	<b>8</b>	<b>23</b>	<b>42</b>	<b>84</b>	<b>97</b>	<b>0</b>	<b>104.550</b>
Paraná	27.700	34	45	54	73	91	100	-	27.700
R. del Tala	40.000	10	25	30	60	85	98	-	39.200
<b>ENTRE RIOS</b>	<b>67.700</b>	<b>20</b>	<b>33</b>	<b>40</b>	<b>65</b>	<b>87</b>	<b>99</b>	<b>0</b>	<b>66.900</b>
General Pico	180.000	-	3	13	52	80	91	-	163.800
Santa Rosa	226.000	2	7	23	54	76	85	-	192.100
<b>LA PAMPA</b>	<b>406.000</b>	<b>1</b>	<b>5</b>	<b>19</b>	<b>53</b>	<b>78</b>	<b>88</b>	<b>0</b>	<b>355.900</b>
Avellaneda	163.000	97	99	100	100	100	100	-	163.000
C. de Gómez	5.500	29	87	100	100	100	100	0	5.500
Casilda	0	-	-	-	-	-	-	0	0
Rafaela	73.700	97	100	100	100	100	100	0	73.700
V. Tuerto	1.100	-	15	25	60	95	100	0	1.100
<b>SANTA FE</b>	<b>243.300</b>	<b>95</b>	<b>99</b>	<b>99</b>	<b>99</b>	<b>99</b>	<b>100</b>	<b>0</b>	<b>243.300</b>
CATAMARCA	0	-	-	-	-	-	-	0	0
CORRIENTES	3.000	90	100	100	100	100	100	0	3.000
CHACO	270.000	90	100	100	100	100	100	0	270.000
FORMOSA	3.500	90	100	100	100	100	101	0	3.540
JUJUY	0	-	-	-	-	-	-	0	0
MISIONES	0	-	-	-	-	-	-	0	0
SALTA	0	-	-	-	-	-	-	0	0
SAN LUIS	112.500	-	5	11	20	41	51	-	57.380
S. ESTERO	60.350	92	95	100	100	100	100	-	60.350
TUCUMAN	0	-	-	-	-	-	-	0	0
<b>TOTAL PAIS</b>	<b>2.629.746</b>	<b>21</b>	<b>24</b>	<b>30</b>	<b>42</b>	<b>56</b>	<b>71</b>	<b>0</b>	<b>1.857.240</b>
2006/07	2.381.388	28	32	50	62	79	88	-	-

(\*) Cifras Provisorias

Las AREAS están expresadas en hectáreas.

ESTIMACIONES AGRICOLAS

S.A.G.P. y A.

AVANCE DE LA SIEMBRA DE MAIZ  
CAMPAÑA: 2007/08

DELEGACION	AREA							AREA SEMBRADA
	A SEMBRAR (*)	24/1	31/1	7/2	14/2	21/2	28/2	
Bahía Blanca	9.700	100	100	100	100	100	100	9.700
Bolívar	65.500	100	100	100	100	100	100	65.500
Bragado	86.000	100	100	100	100	100	100	86.000
Junín	126.300	100	100	100	100	100	100	126.300
Lincoln	124.490	100	100	100	100	100	100	124.490
Pehuajó	171.300	100	100	100	100	100	100	171.300
Pergamino	93.700	100	100	100	100	100	100	93.700
Pigüé	17.500	100	100	100	100	100	100	17.500
Salliqueló	100.000	100	100	100	100	100	100	100.000
Tandil	100.800	100	100	100	100	100	100	100.800
T.Arroyos	53.000	100	100	100	100	100	100	53.000
25 de Mayo	90.750	100	100	100	100	100	100	90.750
Otros Partidos	16.000	100	100	100	100	100	100	16.000
<b>BUENOS AIRES</b>	<b>1.055.040</b>	<b>100</b>	<b>100</b>	<b>100</b>	<b>100</b>	<b>100</b>	<b>100</b>	<b>1.055.040</b>
06/07	919.600	100	100	100	100	100	100	
Laboulaye	190.000	100	100	100	100	100	100	190.000
M. Juárez	295.500	100	100	100	100	100	100	295.500
Río Cuarto	320.600	100	100	100	100	100	100	320.600
S. Francisco	236.000	100	100	100	100	100	100	236.000
Villa María	257.600	100	100	100	100	100	100	257.600
<b>CORDOBA</b>	<b>1.299.700</b>	<b>100</b>	<b>100</b>	<b>100</b>	<b>100</b>	<b>100</b>	<b>100</b>	<b>1.299.700</b>
06/07	1.151.650	100	100	100	100	100	100	
Paraná	92.200	100	100	100	100	100	100	92.200
R. del Tala	128.000	100	100	100	100	100	100	128.000
<b>ENTRE RIOS</b>	<b>220.200</b>	<b>100</b>	<b>100</b>	<b>100</b>	<b>100</b>	<b>100</b>	<b>100</b>	<b>220.200</b>
06/07	185.600	100	100	100	100	100	100	
General Pico	198.500	93	94	95	100	100	100	198.500
Santa Rosa	235.000	100	100	100	100	100	100	235.000
<b>LA PAMPA</b>	<b>433.500</b>	<b>97</b>	<b>97</b>	<b>98</b>	<b>100</b>	<b>100</b>	<b>100</b>	<b>433.500</b>
06/07	431.200	100	100	100	100	100	100	
Avellaneda	75.000	43	53	88	93	97	100	75.000
C. de Gómez	65.000	100	100	100	100	100	100	65.000
Casilda	56.300	100	100	100	100	100	100	56.300
Rafaela	122.000	100	100	100	100	100	100	122.000
V. Tuerto	106.500	100	100	100	100	100	100	106.500
<b>SANTA FE</b>	<b>424.800</b>	<b>90</b>	<b>92</b>	<b>98</b>	<b>99</b>	<b>99</b>	<b>100</b>	<b>424.800</b>
06/07	375.370	96	98	99	100	100	100	
CATAMARCA	10.000	100	100	100	100	100	100	10.000
CORRIENTES	16.000	100	100	100	100	100	100	16.000
CHACO	154.000	85	87	90	98	99	100	154.000
FORMOSA	19.000	86	90	95	100	100	100	19.000
JUJUY	5.200	100	100	100	100	100	100	5.200
MISIONES	32.200	91	95	97	99	99	100	32.200
SALTA	48.000	100	100	100	100	100	100	48.000
SAN LUIS	120.000	100	100	100	100	100	100	120.000
S. ESTERO	125.300	85	85	87	95	100	100	125.300
TUCUMAN	44.430	100	100	100	100	100	100	44.430
<b>TOTAL PAIS</b>	<b>4.007.370</b>	<b>97</b>	<b>98</b>	<b>99</b>	<b>99</b>	<b>99</b>	<b>100</b>	<b>4.007.370</b>
06/07	3.580.000	99	100	100	100	100	100	

(\*) Expectativa de siembra

Las AREAS están expresadas en hectáreas.

ESTIMACIONES AGRICOLAS

S.A.G.P. y A.

AVANCE DE LA COSECHA DE SORGO GRANIFERO  
CAMPAÑA 2007/08 (\*)

DELEGACION		AREA						AREA		
		SEMBRADA	21/2	28/2	6/3	13/3	20/3	27/3	NO COSECHABLE	AREA COSECHADA
Bahía Blanca		2.400	-	-	-	-	-	-	1.250	0
Bolívar		2.500	-	-	-	-	-	-	-	0
Bragado		1.250	-	-	-	-	-	-	150	0
Junín		1.600	-	-	-	-	-	15	-	240
Lincoln		2.475	-	-	-	-	-	-	-	0
Pehuajó		0	-	-	-	-	-	-	-	0
Pergamino		7.950	-	-	-	-	-	-	-	0
Pigüé		30.000	-	-	-	-	-	-	10.000	0
Salliqueló		8.000	-	-	-	-	-	-	-	0
Tandil		0	-	-	-	-	-	-	-	0
T.Arroyos		0	-	-	-	-	-	-	-	0
25 de Mayo		3.700	-	-	-	-	-	-	-	0
<b>BUENOS AIRES</b>	<b>07/08</b>	<b>59.875</b>	<b>0</b>	<b>0</b>	<b>0</b>	<b>0</b>	<b>0</b>	<b>0</b>	<b>11.400</b>	<b>240</b>
Laboulaye		3.500	-	-	-	-	-	-	300	0
M. Juárez		8.000	-	-	-	-	3	20	1.250	1.350
Río Cuarto		32.300	-	-	-	-	-	-	0	0
S. Francisco		57.000	-	-	-	-	-	-	6.000	0
Villa María		41.600	-	-	-	-	-	1	200	410
<b>CORDOBA</b>	<b>07/08</b>	<b>142.400</b>	<b>0</b>	<b>0</b>	<b>0</b>	<b>0</b>	<b>0</b>	<b>1</b>	<b>7.750</b>	<b>1.760</b>
Paraná		51.500	-	-	2	4	10	45	2.000	22.280
R. del Tala		65.000	-	-	-	1	6	26	6.000	15.340
<b>ENTRE RIOS</b>	<b>07/08</b>	<b>116.500</b>	<b>0</b>	<b>0</b>	<b>1</b>	<b>2</b>	<b>8</b>	<b>35</b>	<b>8.000</b>	<b>37.620</b>
General Pico		22.000	-	-	-	-	-	-	-	0
Santa Rosa		22.000	-	-	-	-	-	-	-	0
<b>LA PAMPA</b>	<b>07/08</b>	<b>44.000</b>	<b>0</b>	<b>0</b>	<b>0</b>	<b>0</b>	<b>0</b>	<b>0</b>	<b>0</b>	<b>0</b>
Avellaneda		61.000	-	5	9	13	16	16	2.000	9.440
C. de Gómez		28.500	-	-	-	10	40	61	-	17.390
Casilda		5.850	-	-	-	-	-	-	-	0
Rafaela		88.000	-	-	5	30	45	57	10.000	44.460
V. Tuerto		900	-	-	-	-	-	5	-	50
<b>SANTA FE</b>	<b>07/08</b>	<b>184.250</b>	<b>0</b>	<b>2</b>	<b>5</b>	<b>20</b>	<b>32</b>	<b>41</b>	<b>12.000</b>	<b>71.340</b>
CATAMARCA		0	-	-	-	-	-	-	-	0
CORRIENTES		3.900	-	-	-	-	-	-	-	0
CHACO		122.000	-	7	15	25	29	29	-	35.380
FORMOSA		5.330	-	-	-	-	-	-	-	0
JUJUY		0	-	-	-	-	-	-	-	0
MISIONES		0	-	-	-	-	-	-	-	0
SALTA		0	-	-	-	-	-	-	-	0
SAN LUIS		49.250	-	-	-	-	1	1	9.780	390
S. ESTERO		91.100	-	2	6	6	7	7	19.500	5.010
TUCUMAN		1.670	-	-	-	-	-	-	-	0
<b>TOTAL PAIS</b>	<b>07/08</b>	<b>820.275</b>	<b>0</b>	<b>2</b>	<b>4</b>	<b>9</b>	<b>14</b>	<b>20</b>	<b>68.430</b>	<b>151.740</b>
	<b>06/07</b>	<b>577.010</b>	<b>4</b>	<b>6</b>	<b>7</b>	<b>12</b>	<b>19</b>	<b>25</b>	<b>-</b>	<b>-</b>

(\*) Cifras Provisorias

Las AREAS están expresadas en hectáreas.

ESTIMACIONES AGRICOLAS

S.A.G.P.y A.

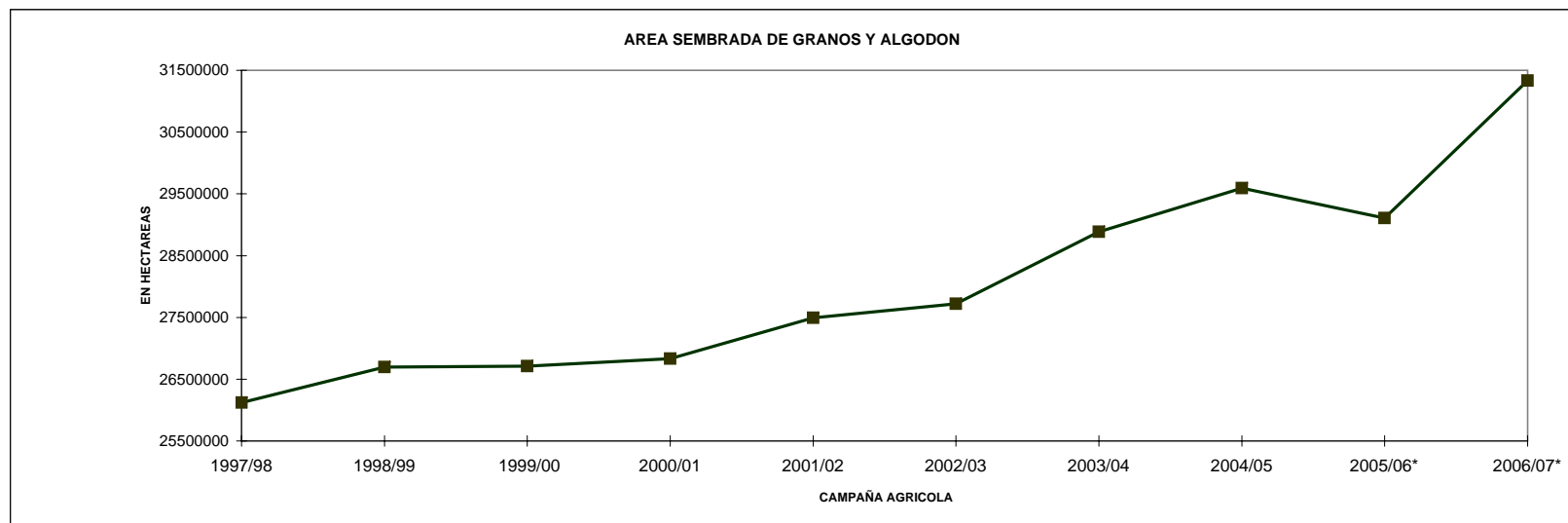
**AREA SEMBRADA DE GRANOS Y ALGODÓN**

**(en hectáreas)**

**Campañas Agrícolas 1997/98 a 2006/07 (\*)**

CULTIVOS	1997/98	1998/99	1999/00	2000/01	2001/02	2002/03	2003/04	2004/05	2005/06*	2006/07*
ALPISTE	25000	27000	24000	20000	16000	19000	16000	16000	13000	9000
ARROZ	248000	291000	201000	154000	126000	135000	172000	165000	171300	168000
AVENA	1789000	1822000	1711000	1664000	1516000	1368000	1344000	1275000	1023000	1067000
CEBADA CERVECERA	324000	218000	182000	246000	260000	270000	343000	272000	273000	339000
CEBADA FORRAJERA	19000	24000	20000	16000	16000	14000	25000	28000	22000	27000
CENTENO	353000	372000	365000	373000	336000	338000	340000	294000	207000	221000
MAIZ	3752000	3268000	3652000	3495000	3064000	3084000	2988000	3400000	3190000	3580000
MIJO	107000	89000	91100	79500	55200	50000	50000	28000	31000	38000
SORGO GRANIFERO	920000	880000	819000	698000	592000	593000	545000	617000	577000	700000
TRIGO	5919000	5453000	6300000	6497000	7109000	6300000	6040000	6260000	5222000	5676000
<b>Subtotal Cereales</b>	<b>13456000</b>	<b>12444000</b>	<b>13365100</b>	<b>13242500</b>	<b>13090200</b>	<b>12171000</b>	<b>11863000</b>	<b>12355000</b>	<b>10719300</b>	<b>11825000</b>
CARTAMO	27000	15300	39700	58400	33000	23000	30000	49000	27000	76000
COLZA	1500	2200	3875	8700	2150	8000	18000	17000	7000	10000
GIRASOL	3511400	4212000	3587000	1891000	2050000	2378000	1850000	1970000	2260000	2381000
LINO	116000	102000	68000	28000	20000	14000	29000	37000	47000	29000
SOJA	7176000	8400000	8790000	10665000	11639000	12607000	14525000	14400000	15329000	16141000
<b>Subtotal Oleaginosas</b>	<b>10831900</b>	<b>12731500</b>	<b>12488575</b>	<b>12651100</b>	<b>13744150</b>	<b>15030000</b>	<b>16452000</b>	<b>16473000</b>	<b>17670000</b>	<b>18637000</b>
ALGODON	1134000	751000	345000	410000	173100	158000	266000	406000	309000	403000
MANI	407000	337000	219000	252000	222000	157000	170000	211000	174000	216000
POROTO	293000	431000	293000	275000	263000	206000	134000	145000	235000	251000
<b>Subtotal Otros Cultivos</b>	<b>1834000</b>	<b>1519000</b>	<b>857000</b>	<b>937000</b>	<b>658100</b>	<b>521000</b>	<b>570000</b>	<b>762000</b>	<b>718000</b>	<b>870000</b>
<b>TOTAL</b>	<b>26121900</b>	<b>26694500</b>	<b>26710675</b>	<b>26830600</b>	<b>27492450</b>	<b>27722000</b>	<b>28885000</b>	<b>29590000</b>	<b>29107300</b>	<b>31332000</b>

19



\* Estimaciones provisorias.

27/3/2008

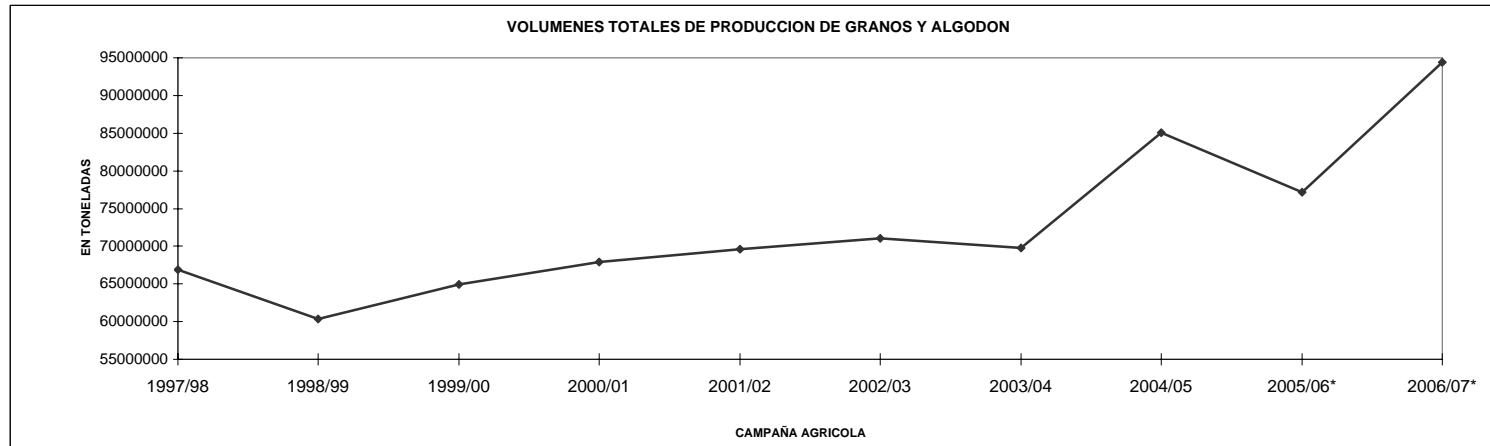
ESTIMACIONES AGRICOLAS- S.A.G.P y A.

**VOLUMENES DE PRODUCCION DE GRANOS Y ALGODON**

(en ton)

Campañas Agrícolas 1997/98 a 2006/07(\*)

CULTIVOS	1997/98	1998/99	1999/00	2000/01	2001/02	2002/03	2003/04	2004/05	2005/06*	2006/07*
ALPISTE	29000	24000	22000	19000	17000	18000	17000	17000	15000	9000
ARROZ	1011000	1658000	903000	873000	709000	718000	1060000	956000	1193500	1075000
AVENA	512000	383000	555000	642000	645000	487500	332000	536000	227000	243000
CEBADA CERVECERA	921000	535000	414000	717000	521000	543000	1000000	886000	796000	1266000
CEBADA FORRAJERA	5000	3000	5000	5000	8000	5000	4000	8000	3000	3000
CENTENO	62000	66000	116000	125000	81000	80000	37000	92000	33000	17000
MAIZ	19360000	13500000	16781000	15360000	14710000	15040000	15000000	20500000	14500000	21800000
MIJO	46000	46000	47600	31200	28100	22000	11000	16000	16000	15000
SORGO GRANIFERO	3762000	3222000	3344000	2909000	2847000	2685000	2160000	2900000	2328000	2795000
TRIGO	14800000	12400000	15300000	15960000	15300000	12301000	14560000	16000000	12600000	14600000
<b>Subtotal Cereales</b>	<b>40508000</b>	<b>31837000</b>	<b>37487600</b>	<b>36641200</b>	<b>34866100</b>	<b>31899500</b>	<b>34181000</b>	<b>41911000</b>	<b>31711500</b>	<b>41823000</b>
CARTAMO	24600	9600	30900	47300	23500	13300	18000	51000	19000	58000
COLZA	2170	2200	6000	15380	2320	10450	20000	26000	10000	11000
GIRASOL	5600000	7100000	6000000	3179000	3843000	3714000	3160000	3700000	3800000	3498000
LINO	75000	85000	47000	22000	16000	11000	29000	36000	54000	34000
SOJA	18732000	20000000	20200000	26864000	30000000	34800000	31577000	38300000	40500000	47483000
<b>Subtotal Oleaginosas</b>	<b>24433770</b>	<b>27196800</b>	<b>26283900</b>	<b>30127680</b>	<b>33884820</b>	<b>38548750</b>	<b>34804000</b>	<b>42113000</b>	<b>44383000</b>	<b>51084000</b>
ALGODON	987000	618000	417000	509000	218000	201000	354000	448000	418000	545000
MANI	627000	340000	420000	394000	362000	221000	293000	445000	347000	600000
POROTO	303000	340000	297000	263000	278000	215000	151000	169000	323000	328000
<b>Subtotal Otros Cultivos</b>	<b>1917000</b>	<b>1298000</b>	<b>1134000</b>	<b>1166000</b>	<b>858000</b>	<b>637000</b>	<b>798000</b>	<b>1062000</b>	<b>1088000</b>	<b>1473000</b>
<b>TOTAL</b>	<b>66858770</b>	<b>60331800</b>	<b>64905500</b>	<b>67934880</b>	<b>69608920</b>	<b>71085250</b>	<b>69783000</b>	<b>85086000</b>	<b>77182500</b>	<b>94380000</b>



\* Estimaciones provisionarias  
27/3/2008  
ESTIMACIONES AGRICOLAS - SAGPyA

PRODUCCION DE CULTIVOS EN LA REPUBLICA ARGENTINA  
CAMPAÑA: 2006/07 (\*)

CULTIVOS	AREA SEMBRADA	AREA NO COSECHADA	AREA COSECHADA	%	RENDIMIENTO (qq/ha) (3)	PRODUCCION (miles ton) (2)*(3)/10
	(en miles de hectáreas)					
	(1)		(2)	(2)/(1)		
<b>CEREALES</b>						
ALPISTE	9	0	9	100,0	10,0	9
ARROZ	168	4	164	97,6	65,5	1075
AVENA	1067	929	138	12,9	17,6	243
CEBADA CERVECERA	339	3	336	99,1	37,7	1266
CEBADA FORRAJERA	27	25	2	7,4	15,0	3
CENTENO	221	206	15	6,8	11,6	17
MAIZ	3580	740	2840	79,3	76,8	21800
MIJO	38	28	10	26,3	15,0	15
SORGO GRANIFERO	700	106	594	84,9	47,1	2795
TRIGO	5676	136	5540	97,6	26,4	14600
<b>SUBTOTAL CEREALES</b>	<b>11825</b>	<b>2177</b>	<b>9648</b>	<b>81,6</b>		<b>41823</b>
<b>OLEAGINOSOS</b>						
CARTAMO	76	1	75	98,7	7,7	58
COLZA	10	1	9	90,0	12,2	11
GIRASOL	2381	30	2351	98,7	14,9	3498
LINO	29	1	28	96,6	12,1	34
SOJA	16141	160	15981	99,0	29,7	47483
<b>SUBTOTAL OLEAGINOSOS</b>	<b>18637</b>	<b>193</b>	<b>18444</b>	<b>99,0</b>		<b>51084</b>
<b>OTROS CULTIVOS</b>						
ALGODON	403	10	393	97,5	13,9	545
MANI	216	1	215	99,7	27,9	600
POROTOS	251	0	251	100,0	13,1	328
<b>TOTAL GENERAL</b>	<b>31332</b>	<b>2381</b>	<b>28951</b>	<b>92,1</b>		<b>94380</b>

(\*) Cifras provisorias  
ESTIMACIONES AGRICOLAS, 27/03/08  
SAGPyA

## HUMEDAD DEL SUELO Y ASPECTO DEL CULTIVO

Fecha: 21/03/08 al 27/03/08

PROVINCIA	DELEGACION	MAIZ		SORGO		GIRASOL		SOJA		MANÍ	
		H	A	H	A	H	A	H	A	H	A
BUENOS AIRES	BAHIA BLANCA	A/R/PS/S	R/B	A/R/PS/S	R/B	A/R/S	R/B	A/R/S	R/B	-	-
	BOLIVAR	A	R	A	R	A	B	A	B	-	-
	BRAGADO	A	B	A	B	A	B	A	B	-	-
	JUNIN	A	B	A	B	-	-	A	B	-	-
	LINCOLN	A	B	A	B	A	B	A	B	-	-
	PEHUAJO	A	B	-	-	-	-	A	B	-	-
	PERGAMINO	A	B	A	B	A	B	A	B	-	-
	PIGÜE	A	B	A	B	A	B	A	B/R	-	-
	SALLIQUELO	A	R/B	A	B	A	B	A	B	-	-
	TANDIL	A	R/B	-	-	A	R/B	A	R/B	-	-
TRES ARROYOS	A	R/M	-	-	A	R/B	A	R/M	-	-	
25 DE MAYO	A	B/R	A	B	A	B	A	B	-	-	
CORDOBA	LABOULAYE	A	R/B	A	R	-	-	A	R/B	A	R/B
	MARCOS JUAREZ	A	R	A	B	-	-	A/R	B/R	-	-
	RIO CUARTO	A	B/R	A	B/R	A	B	A	B	A	B
	SAN FRANCISCO	A/R/PS	MB/B/R	A/R/PS	MB/B/R	-	-	A/R/PS	B/R/MB	-	-
	VILLA MARIA	A	MB/B	A	MB/B	-	-	A	MB/B	A	MB
ENTRE RIOS	PARANA	A	R	A	B	-	-	A	B	-	-
	ROSARIO DEL TALA	A/S	B/R	A/S	B/R	A	B	A/S	B	-	-
LA PAMPA	GENERAL PICO	A	R/M	A	B/R	A	R	R	R/M	A	R
	SANTA ROSA	A	R	A	B	A	R/B	A	B	-	-
SANTA FE	AVELLANEDA	A/R/PS	B/R	A/R/PS	B	-	-	A/R/PS	B/R/M	-	-
	CAÑADA DE GOMEZ	A	R/B	A	R/B	-	-	A/PS/R	B/MB/R/M	-	-
	CASILDA	A	B/MB	A	B/MB	-	-	A	R/B/MB	-	-
	RAFAELA	A	B/R/M	A	B/R	-	-	A	B	A	B/R
	VENADO TUERTO	A	B	A	B	-	-	A	B/MB	-	-
CATAMARCA	CATAMARCA	A	B	-	-	-	-	A/E	B	-	-
CORRIENTES	CORRIENTES	-	-	-	-	-	-	A	B	-	-
CHACO	ROQUE SAENZ PEÑA	A	B	A	B	-	-	A	B	-	-
FORMOSA	FORMOSA	-	-	-	-	-	-	A	B	-	-
JUJUY	JUJUY	A	B	-	-	-	-	A	B	A	B
MISIONES	POSADAS	A	B	-	-	-	-	PS	B	-	-
SALTA	SALTA	A/E	B	-	-	-	-	A/E	B	A/E	B
SAN LUIS	SAN LUIS	A	B	A	B	A	B	A	B	A	B
SANTIAGO DEL ESTERO	SANTIAGO DEL ESTERO	A	B	A	B	-	-	A	B/R/M	-	-
TUCUMAN	TUCUMAN	A	B	A	B	-	-	A	B	-	-

ESTIMACIONES AGRICOLAS- S.A.G.P y A.

### REFERENCIAS:

(H) Humedad del suelo

(A) Aspecto del Cultivo

E: Exceso

MB: Muy bueno

A: Adecuado

B: Bueno

R: Regular

R: Regular

PS: Principio de sequía

M: Malo

S: Sequía

REGISTROS PLUVIOMÉTRICOS DE LA SEMANA  
Y ACUMULADOS DEL AÑO ACTUAL Y DEL AÑO ANTERIOR (en mm)

PROVINCIA	DEPARTAMENTO	LOCALIDAD	19/3 al 25/3 mm	Acumulado Año	
				27/03/07	25/03/08
BUENOS AIRES	ADOLFO ALSINA	Carhué	54	320	170
		Rivera	18	308	201
		Villa Maza	54	248	301
	ALBERTI	Cuartel V	42	391	357
		AYACUCHO	Ayacucho	14	269
	AZUL	Azul	17	269,6	376
		Cacharí	26	280	319
		Chillar	14	311	352
	BAHIA BLANCA	Bahía Blanca	6,5	212,8	136,9
		Cabildo	23,8	200,5	202,1
	BALCARCE	Balcarce	19	292,5	489,5
		Bosch	22	266	467
		Los Pinos	20	286	390
		San Agustín	24	292,5	422,5
	BARADERO	Baradero	31	448	216
	BARTOLOMÉ MITRE	Arrecifes	54	433	324
	BENITO JUAREZ	Benito Juárez	33	243,4	352,7
		López	14,5	307	331,5
	BOLIVAR	Bolívar	147	309,9	418,1
	BRAGADO	Bragado	120	392	342
	CAMPANA	Campana	28	463	220
	CAÑUELAS	Cañuelas	77	298	360
	CAP. SARMIENTO	Capitán Sarmiento	61	480	307
	CARLOS CASARES	Belloq	138	376	469,5
	CARLOS TEJEDOR	Carlos Tejedor	52	364	413
	CARMEN DE ARECO	Carmen de Areco	63	488	285
		CASTELLI	Castelli	31	173,5
	CHACABUCO	Chacabuco	66	423	484
	CHASCOMUS	Chascomús	39	188	208
	CHIVILCOY	Chivilcoy	71	332	225
	COLON	Colón	61	409	276
	CORONEL DORREGO	Coronel Dorrego	14	243,7	124,6
	CORONEL PRINGLES	Coronel Pringles	36	356,2	293
	CORONEL ROSALES	Bajo Hondo	16	295	159,5
		Pehuen Co	42	242	210
		Punta Alta	5,3	248,5	119,1
	CORONEL SUAREZ	Coronel Suárez	25,5	363	213,2
	DAIREAUX	Daireaux	144	313	339
	DOLORES	Dolores	35,5	196,5	419
	EXALT. DE LA CRUZ	Capilla del Señor	31	474	233
	F.AMEGHINO	F. Ameghino	s/d	497	214
	GENERAL ALVEAR	General Alvear	103	412	340
	GONZALEZ CHAVEZ	Adolfo G. Chávez	20	234	302,5
	GRAL. ALVARADO	Miramar	14	374	293
	GRAL. ARENALES	General Arenales	74	431	358



PROVINCIA	DEPARTAMENTO	LOCALIDAD	19/3 al 25/3 mm	Acumulado Año	
				27/03/07	25/03/08
BUENOS AIRES	GRAL. GUIDO	Labardén	16	222	326
	GRAL. LAMADRID	General Lamadrid	26	266	410
	GRAL. LAVALLE	General Lavalle	13	342	491
	GRAL. MADARIAGA	General Madariaga	60	233	349
	GRAL. PINTO	General Pinto	s/d	563	164
	GRAL. PUEYRREDON	Mar del Plata	23	381	315
	GRAL. VIAMONTE	General Viamonte	s/d	467	229
	GRAL. VILLEGAS	General Villegas	s/d	515	282
	GUAMINI	Bonifacio	106	272	326
		Casbas	135	264	431
		Garré	102	207	345
		Guamini	29	232	240
	HIPOLITO YRIGOYEN	Henderson	112	303	278,5
	JUNIN	Junín	80	464	408,5
	LAPRIDA	Laprida	25	348	285
	LAS FLORES	Las Flores	106	257	371
	LEANDRO N. ALEM	Vedia	s/d	421	212
	LINCOLN	Lincoln	s/d	421	221
	LOBERIA	Dos Naciones	50	370	449
		Ldo. Matienzo	20	363	505
		Lobería	17	326	535
		Napaleofú	48	303	436
		Pieres	23	356	519
		San Manuel	24	333	498
	LOBOS	Lobos	75	276	304
	LUJAN	Luján	19	419	277
	MAIPU	Maipú	29	262	360,5
	MAR CHIQUITA	Coronel Vidal	25	287	324
		General Pirán	35	267	415
		Vivoratá	42	247	336
	MERCEDES	Gowland	35,5	355,6	266,2
		Franklin	37	393	170
	NAVARRO	Navarro	67	366	345
	NECOCHEA	Necochea	16	266,7	558
	NUEVE DE JULIO	Nueve de Julio	115	281	402
	OLAVARRIA	Olavarría	37,8	251,4	209,3
	PATAGONES	Cardenal Cagliero	0	90	40
		Carmen de Patagones	0	149	82,5
		José B. Casas	0	106	35
		Stroeder	0	68	59
		Villalonga	0	152	51,5
	PEHUAJO	Pehuajó	133	385,9	388,8
	PELLEGRINI	De Bary	28	284	257
		Pellegrini	26	282	221
	PERGAMINO	Acevedo	34	550	249
		El Socorro	21	483	181
		Pergamino	20	424	261
		Pinzón	30	371	250
		Rancagua	37	394	224
	PILA	Piña	59	355,5	420
	PUAN	Bordenave	46	223,5	241
		Puán	7,5	454	176
		Villa Iris	15	192	181,5
	RAMALLO	Ramallo	39	442	270

PROVINCIA	DEPARTAMENTO	LOCALIDAD	19/3 al 25/3 mm	Acumulado Año		
				27/03/07	25/03/08	
BUENOS AIRES	RAUCH	Colman	20	231	236	
		Egaña	22	236	261	
		Miranda	38	272	291	
	RIVADAVIA	Rauch	23	223	376	
		Sansinena	33	325	157	
	ROJAS	Rojas	42	491	351	
	S. ANTONIO DE ARECO	San Antonio de Areco	55	627	261	
	SAAVEDRA	Pigüé	38,2	383,4	249,9	
	SALADILLO	Saladillo	50	356	230	
	SALLIQUELO	Graciarena	85	210	302	
		Quenumá	96	222	332	
	SALTO	Salliqueló	101	280	413	
		Arroyo Dulce	54	415	251	
		Salto	59	449	291	
	SAN ANDRÉS DE GILES	San Andrés de Giles	60	497	272	
	SAN CAYETANO	San Cayetano	11	232,4	359,9	
	SAN NICOLAS	Conesa	40	448	270	
		San Nicolás	35	434	260	
	SAN PEDRO	San Pedro	43	437	271	
	SUIPACHA	Suipacha	42	377	207	
	TANDIL	De La Canal	23	220	319	
		Tandil	30	266,5	333	
		Vela	24	239	392	
	TORDILLO	Tordillo	32	175,5	428,5	
	TORNQUIST	Tornquist	2	282	283,5	
	TRENQUE LAUQUEN	Trenque Lauquen	57	260	332	
	TRES ARROYOS	Tres Arroyos	25,2	251,4	305	
	TRES LOMAS	Ing. Thompson	98	298	411	
		Tres Lomas	100	264	429	
	VEINTICINCO DE MAYO	Veinticinco de Mayo	91	416	316	
	VILLARINO	Algarrobo	8,1	178,1	130,5	
		Hilario Ascasubi	0	96	58	
		Mayor Buratovich	0	163,5	86,5	
		Médanos	0	210,5	95,5	
		Montes de Oca	0	170	81,5	
		Ombucta	0	302	66,5	
		Pedro Luro	0	134,5	115	
		Teniente Origone	0	202	71	
		ZARATE	Zárate	32	443	262

PROVINCIA	DEPARTAMENTO	LOCALIDAD	19/3 al 25/3 mm	Acumulado Año	
				27/03/07	25/03/08
CÓRDOBA	COLON	Jesús María	0	404	364
	CRUZ DEL EJE	Cruz del Eje	5	223	351
	GRAL. ROCA	Burmeister	10	365	225
		Jovita	3	458	290
	GRAL. SAN MARTIN	Villa Huidobro	4	386	216
		Arroyo Cabral	65	451	317
		Etruria	25	384	316
		Villa María	45	336,4	281
		Dean Funes	10	218	500
	ISCHILIN	Dean Funes	10	218	500
		JUAREZ CELMAN	Alejandro Roca	7	157
	MARCOS JUAREZ	Bengolea	20	131	42
		Carnerillo	0	177	40
		Charras	12	118	65
		General Cabrera	0	184	113
		General Deheza	0	243	108
		La Carlota	0	190	72
		Arias	40	459	298
		Corral de Bustos	23	393	255
		Cruz Alta	29	362	276
		Marcos Juárez	38	357	269,5
	PTE. R. SAENZ PEÑA	General Levalle	20	407	289
		La Cesira	10	401	227
	RIO CUARTO	Laboulaye	2	506,6	257,6
		Adelia María	30	374	218
		Berrotarán	20	275	156
		C. Baigorria	8	315	218
		Chaján	11	313	111
		Coronel Moldes	15	378	143
		Las Acequias	7	154	132
		Río Cuarto	22	240	177
		Sampacho	10	321	134
		San Basilio	20	249	126
	RIO PRIMERO	V. Mackena	15	333	144
		Monte Cristo	0	423	308
	RIO SEGUNDO	Las Junturas	35	305	326
		Oncativo	30	312	350
	SAN JUSTO	Villa Pilar	22	290,5	273
		Freyre	67	435,5	473
		Las Varas	29	329	270
		Porteña	85	479	440
		San Francisco	53	446,6	329,4
	SANTA MARIA TERCERO ARRIBA	Tránsito	0	314	319
		Despeñaderos	6	387	314
		Río Tercero	25	358	382
		Hernando	30	404	325
		James Craik	50	255,5	335,5
	TOTAL	Villa del Totoral	21	372	335
	TULUMBA	S. José de la Dormida	25	400	337,5
		Bell Ville	30	349	285,5
UNION	Canals	22	392	314	
	Idiazábal	25	379	304	
	Monte Maíz	11	342	351	
	Noetinger	21,5	365	297	

PROVINCIA	DEPARTAMENTO	LOCALIDAD	19/3 al 25/3 mm	Acumulado Año	
				27/03/07	25/03/08
SAN LUIS	CHACABUCO	Concaran	3	23	188
	GOB. DUPUY	Buena Esperanza	12	220	166
	GRAL. PEDERNEIRA	Justo Daract	31	314	195
		La Toma	5	175	189
		Villa Mercedes	9	251	217
ENTRE RÍOS	SAN SALVADOR	San Salvador	0	592	228
	CONCORDIA	Concordia	0	611	133
	DIAMANTE	Aldea Protestante	5	494	166
		Costa Grande	15	554	205
		Diamante	6	561	179
	FEDERACION	Chajarí	0	554	220
	FEDERAL	Federal	4	694	242
	FELICIANO	Feliciano	6	498	257
	GUALEGUAY	Gualeguay	35	542	182
	GUALEGUAYCHU	Pehuajó Norte	27	480,5	180
	LA PAZ	La Paz	10	504	189
	NOGOYA	Lucas Gonzalez	8	394,5	203,5
	PARANA	Cerrito	10	636	287
		Oro Verde	12	595	282
	TALA	Rosario del Tala	9,5	556	209,5
	URUGUAY	C. del Uruguay	2,4	387,1	217,9
	VICTORIA	Victoria	13	486	217
VILLAGUAY	Villaguay	0	555,5	284,5	

PROVINCIA	DEPARTAMENTO	LOCALIDAD	19/3 al 25/3 mm	Acumulado Año		
				27/03/07	25/03/08	
LA PAMPA	ATREUCO	Cereales	0	239	128	
		Doblas	5	393	128,5	
		Macachín	3	438	278	
		Miguel Riglos	0	187	180,5	
		P.C.Rolón	5	399	256	
		Rolón	21	337	221	
		T. M. Anchorena	25	212	183	
		CAPITAL	Anguil	10	305	230
			Santa Rosa	35,5	317,9	221,2
		CATRILO	Catrilo	35	245	232
	La Gloria		30	283	322,9	
	Lonquimay		47,5	253	314	
	P. C. Catrilo		28	248	186	
	CHAPALEUFU	Uriburu	25	248	323	
		Bernardo Larroudé	13	463	184	
		Ceballos	29	341	182	
		Cnel. Hilario Lagos	6	457	126	
		Intendente Alvear	7	479	146	
		Sarah	0	304	129	
		Vértiz	0	230	144	
		CONHELLO	Conhella	0	446	176
	Eduardo Castex		0	370,5	231	
	Mauricio Mayer		0	403	312	
	Montes Nieves		0	315	289	
	Rucanello		0	353	261	
	Winifreda		0	417	317	
	GUATRACHÉ	Alpachiri	0	349	61	
		General M. J. Campos	0	276,5	145	
		Guatraché	3	284	134,5	
		Perú	0	265	26	
	HUCAL	Santa Teresa	0	293	125	
		Abramo	0	230,5	115,5	
		Bernasconi	0	298	103	
		General San Martín	0	238	94	
	MARACO	Jacinto Aráuz	42	286	133	
		Agustoni	36	261	218	
		Dorila	0	260	149	
		General Pico	4	387	250	
		Speluzzi	0	371	183	
	QUEMU-QUEMU	Trebolares	37	240	291	
		Colonia Barón	5	438	301	
		Miguel Cané	11	291	291	
		Quemú Quemú	0	288	304	
		Relmo	0	195	243	
		Villa Mirasol	33	278	268	
	RANCUL	Caleufu	0	476	224	
		Chamaico	0	399	194	
		Ing. Foster	0	212	180	
		La Maruja	0	329,5	217	
		Parera	0	370	170	
		Pichi Huinca	0	298	180	
		Quetrequén	0	387	161	
		Rancul	0	335	163	

PROVINCIA	DEPARTAMENTO	LOCALIDAD	19/3 al 25/3 mm	Acumulado Año		
				27/03/07	25/03/08	
LA PAMPA	REALICO	Alta Italia	0	396	299	
		Embajador Martini	3	328	202	
		Falucho	0	348	195	
		Ing. Luiggi	7	300,5	185	
		Maisonnavé	0	261	164	
		Ojeda	0	294	204	
		Realicó	0	504	230	
		Van Praet	0	198	214	
		TOAY	Naicó	0	57	20
			Toay	0	249	78,5
	TRENEL	Arata	0	315	216	
		Metileo	22	251	217	
		Trenel	0	375	234	
	UTRACAN	Ataliva Roca	0	340	187	
		Chacharramendi	0	157,5	45,5	
		Col. Santa María	0	311	126	
		General Acha	0	359	305	
		P.C. Padre Buodo	0	146	200,5	
		Quehué	0	367,9	301,5	
		Unanue	0	264	167,5	

PROVINCIA	DEPARTAMENTO	LOCALIDAD	19/3 al 25/3 mm	Acumulado Año	
				27/03/07	25/03/08
SANTA FE	BELGRANO	Armstrong	45	429	349
		Montes de Oca	22	362	220
	CASEROS	Bouquet	24	395	274
		Casilda	28	671	290
	CASTELLANOS	Chañar Ladeado	0	461	283
		María Juana	62	619	255
	CONSTITUCION	Rafaela	46	497	400
		Bombal	44	555	339
	GARAY	Sargento Cabral	27	534	412
		Helvecia	26	735	269
	GRAL. LOPEZ	Carreras	32,6	489,1	374,6
		Chovet	40	484	354
	GRAL. OBLIGADO	Maggiolo	24,8	292,9	343,6
		María Teresa	17	344,6	308
	IRIONDO	Teodelina	37	482,5	304,8
		Venado Tuerto	53	330,9	352,7
	LA CAPITAL	Florencia	0	352	138
		Reconquista	0	542	107
	LAS COLONIAS	Cañada de Gómez	40	467	310
		Totoras	20	428	265
	NUEVE DE JULIO	Villa Eloísa	30	392	319
		Santa Fe	24	574	340
	ROSARIO	Humboldt	44	547	348
		Santo Domingo	50	677	352
	SAN CRISTOBAL	Sta. Clara Buena Vista	27	683	222
		El Nochero	0	231	62
	SAN JAVIER	Tostado	0	427	133
		Arroyo Seco	2	636	249
	SAN JERONIMO	Soldini	15	489	242
		Ceres	2	351	190
	SAN JUSTO	San Javier	38	546	202
		San Genaro	13	624	243
	SAN LORENZO	Monje	16	560	226
		Maciel	17	438	222
	SAN MARTIN	San Justo	20	536	338
		Pujato	15	631	179
	VERA	Ricardone	15	506	182
		Cañada Rosquín	25	459	297
	SANTIAGO DEL ESTERO	Landeta	27	543	201
		S.Mtn. de las Escobas	24	541	265
	ALBERDI	Calchaquí	0	560	177
		Intiyaco	0	259	99
	AGUIRRE	Vera	0	749	142
Pinto		10	317	156	
BELGRANO	Campo Gallo	60	314	403	
	Sachayoj	4	217	479	
COPO	Bandera	2	453	160	
	Monte Quemado	5	355	460	
CHOYA	Pampa de los Guanacos	3	314	396	
	Frías	2	213	576	
GRAL. TABOADA	Añatuya	0	353	179	
	Los Juríes	0	295	224	
GUASAYAN	San Pedro de Guasayán	0	298	261	
	Campo del Cielo	0	240	244	
JIMENEZ	Suncho Corral	7	195	160	
	Bobadal	38	211	476	
LA BANDA	Isca Yacú	72	211	469	
	La Banda	30	409	309	
MORENO	Quimilí	0	218	354	
	Nueva Esperanza	10	334	499	
PELLEGRINI	Rapelli	15	262	452	

PROVINCIA	DEPARTAMENTO	LOCALIDAD	19/3 al 25/3 mm	Acumulado Año	
				27/03/07	25/03/08
CHACO	ALMIRANTE BROWN	Cpción. del Bermejo	0	574	211
		Los Frentones	0	394	296
		Pampa del Infierno	0	440	173
	BERMEJO	Taco Pozo	0	187	304
		Las Palmas	0	252	104
		Puerto Bermejo	0	225	144
	CDTE. FERNANDEZ	Pcia. Roque S.Peña	0	376	207
	CHACABUCO	Charata	0	322	284
	DOCE DE OCTUBRE	Gancedo	0	290	399
		General Pinedo	0	420	187
	DOS DE ABRIL	Hermoso Campo	0	400	149
	F. J. STA. MARIA de ORO	Chorotis	0	413	145
		Santa Sylvina	0	237	110
	GENERAL BELGRANO	Corzuela	0	210	153
	GENERAL DONOVAN	La Escondida.	0	265	178
		Makallé	0	307	151
	GRAL. GÜEMES	Colonia Miraflores	0	162	126
		Fuerte Esperanza	0	285	206
		Juan José Castelli	0	416	255
	INDEPENDENCIA	Nueva Pompeya	0	179	170
		Puerto Lavalle	s/d	198	0
		Avia Terai	0	406	250
	LIB. GRAL. SAN MARTIN	Campo Largo	0	385	210
		Napenay	0	432	225
		Ciervo Petiso	0	247	294
	LIBERTAD	Lib.General San Martín	0	287	383
		Pampa Almirón	0	160	138
		Pampa del Indio	0	176	139
	MAIPU	Pcia. Roca	0	130	189
	MYR. LUIS FONTANA	Puerto Tirol	0	220	221
		Tres Isletas	0	262	260
	NUEVE DE JULIO	Cnel. Du Graty	0	528	93
		Villa Angela	0	565	268
		Las Breñas	0	365	174
	O'HIGGINS	La Clotilde	0	438	147
		La Tigra	0	489	217
		San Bernardo	0	482	125
	PCIA. DE LA PLAZA.	Pcia. de la Plaza	0	335	315
		Colonia Benitez	0	394	124
		Margarita Belén	0	427	78
	PRIMERO DE MAYO	El Tacruzal	0	377	424
		Quitilipi	0	388	386
	SAN FERNANDO	Basail	0	711	135
		Resistencia	0	387	99
	SAN LORENZO	Samuhú	0	317	95
		Villa Berthet	0	660	87
	SARGENTO CABRAL	Capitán Solari	0	240	381
		Colonia Elisa	0	278	212
		Colonia Las Garcitas	0	247	164
	TAPENAGA	Colonias Unidas	0	302	316
Ahumonia		0	594	117	
Charadai		0	795	81	
VEINTICINCO DE MAYO	Machagai	0	528	273	
MISIONES	CAPITAL	Posadas	6,1	0	146,1

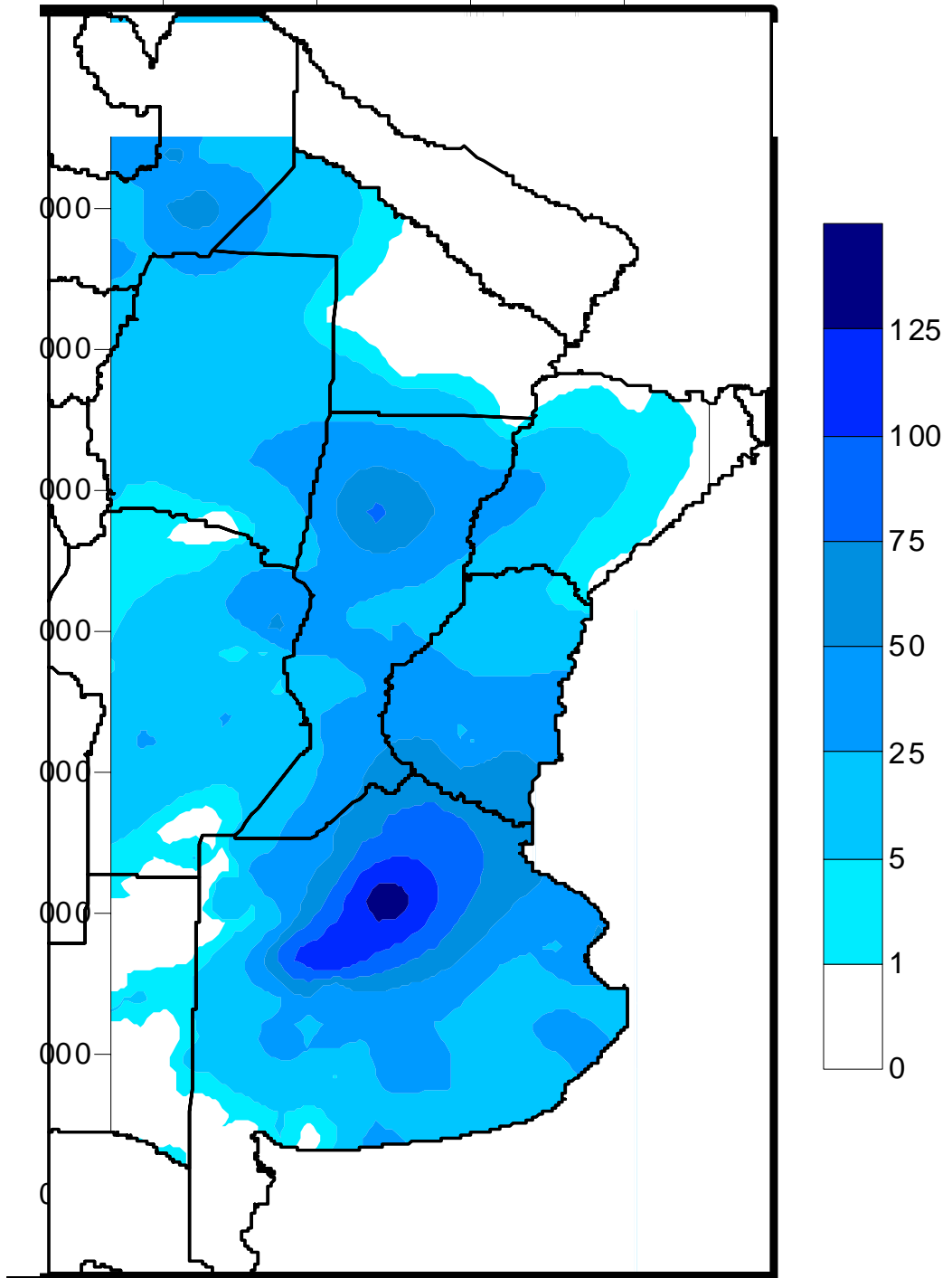


PROVINCIA	DEPARTAMENTO	LOCALIDAD	19/3 al 25/3 mm	Acumulado Año	
				27/03/07	25/03/08
CORRIENTES	BELLA VISTA	Bella Vista	0	352	97,3
	CAPITAL	Corrientes	5	546,3	187
	CONCEPCION	Concepción	0	178	128
		Tabay	0	160	101
	CURUZU CUATIA	Curuzú Cuatiá	0	136	373
	ESQUINA	Esquina	0	130	133,5
	GENERAL ALVEAR	Alvear	0	409	178
	GENERAL PAZ	Itá Ibaté	0	481	146
	GOYA	Goya	0	515	171
	ITUZAINGO	Ituzaiño	10	88	97
	MERCEDES	Mercedes	0	333,5	226
	MONTE CASEROS	Mocoretá	0	98	96
		Monte Caseros	0	270,5	58,1
	PASO DE LOS LIBRES	Paso de los Libres	0	108,5	299,8
	SAN MARTIN	Yapeyú	0	s/d	250
		La Cruz	0	412,5	204
	SANTO TOME	Garruchos	0	409	180
		Santo Tomé	0	132	319
	SAUCE	Sauce	0	0	80

PROVINCIA	DEPARTAMENTO	LOCALIDAD	19/3 al 25/3 mm	Acumulado Año	
				27/03/07	25/03/08
TUCUMAN	BURRUYACU	Burruyacú	65	615	528
		Estación Garmendia	25	476	258
		La Cruz	45	604	681
	CHICLIGASTA	La Ramada	38	534	614
		Concepción	8	993	413
		Cañete	19	190	346
	CRUZ ALTA	Delfín Gallo	30	590	352
		Las Cejas	19	498	363
		Los Pereyra	55	537	363
	GRANEROS	Los Ralos	32	544	315
		Graneros	24	747	271
		Taco Ralo	19	495	283
	LA COCHA	La Cocha	41	617	304
		La Invernada	37	575	230
		Rumi Punco	24	607	248
	LA CAPITAL LEALES	Esquina	23	33	75
Estación Aráoz		s/d	106	409	
SALTA	ANTA	J. V. Gonzalez	39	357	713
		Las Lajitas	40	390	637
		Piquete Cabado	38	355	572
		Saravia	39	382	572
		Talavera	38	310	536
	CANDELARIA GENERAL GÜEMES GRAL. J. DE SAN MARTIN	Candelaria	24	486	627
		Güemes	12	554	507
		Embarcación	3	252	488
	METAN	Tartagal	5	223	520
		El Galpón	25	519	603
	ORAN	Metán	26	570	658
		Orán	4	275	541
	ROS. DE LA FRONTERA	Pichanal	3	247	530
		Rosario de la Frontera	28	582	630
JUJUY	EL CARMEN	Ciudad Perico	40	497	465
		El Carmen	38	508	434
		Pampa Blanca	37	385	448
	GENERAL BELGRANO LEDESMA SANTA BARBARA	Capital	37	313	263
		Palpalá	42	434	396
		Santa Bárbara	42	s/d	430
CATAMARCA	SANTA ROSA	El Bañado	21	492	619
		Los Altos	22	494	704
		San Pedro	22	499	622

# MAPA DE PRECIPITACIONES

SEMANA 19/03/08 al 25/03/08



Fuente: Dirección de Coordinación de Delegaciones